



## PROGRAMME MED / MED PROGRAMME

2007-2013


Projet / project: PAYS.MED.URBAN




Programme cofinancé par le Fonds  
européen de Développement Régional


*Programme cofinanced by the European  
Regional Development Fund*


### Axe – objectif / Axis - objective

 : Axe 1 – Objectif 1: Renforcement des capacités d'innovation – Diffusion des technologies innovantes et des savoir-faire

 : Axis 4 – Objective 1: Promotion of a polycentric and integrated development of the Med space – Coordination of development policies and improvement of territorial governance

### Libellé / Title

 : PAYS.MED.URBAN: Paysage d'haute qualité come clé de durabilité et compétitivité des aires urbaines méditerranéennes

 : PAYS.MED.URBAN: High quality of landscape as a key of sustainability and competitiveness of mediterranean urban areas

### Description courte / Short description

 :

PAYS.MED.URBAN considère le degré de qualité du paysage comme un facteur fondamental de la viabilité et compétitivité des zones urbaines. Un haut degré de qualité du paysage est important, non seulement pour l'identité, la santé écologique et la qualité de vie urbaine, mais aussi comme facteur d'attraction et d'individualisation de ces zones. De plus, il englobe donc un facteur territorial de type à la fois économique et qualitatif résolument fondamental pour attirer les entreprises des nouveaux secteurs économiques (secteur des connaissances), une main-d'œuvre qualifiée et créative et pour le tourisme. Pour cela le projet enchaîne directement sur les objectifs généraux du programme Med (afin de permettre à l'ensemble de l'espace territorial du Med d'affronter la compétence internationale et d'intervenir activement dans la logique d'un développement durable). Entre les axes prioritaires de ce projet, l'axe 4 porte sur la promotion d'un développement polycentrique, et souligne le fait qu'un point de vue spatial polycentrique ne peut être durable que si on le combine avec l'idée d'une ville compacte afin d'éviter un modèle d'urbanisme polycentrique caractérisé par une extension urbaine tentaculaire ainsi que les conséquences négatives ou coûteuses de ce dernier. L'objectif de créer des espaces urbains compacts et polycentriques requiert que l'on fasse particulièrement attention au paysage, surtout à la préservation d'espaces publics ouverts dans les zones périurbaines



PAYS.MED.URBAN understands high quality of landscape as a key factor of sustainability and competitiveness of urban areas. High quality of landscape is not only important for the identity, the ecological health and the quality of life of urban areas but also is a key factor of the attractiveness and distinctiveness of these areas. For this reason, it is an territorial capital and soft locational factor important for attracting enterprises of the new economy sectors (knowledge industry business), qualified and creative workforce ("talents") and for tourism. Therefore, PAYS.MED.URBAN links directly with general objectives for the Med programme (to make the whole Med space a territory able to match international concurrence and active intervention in a logic of sustainable development). Among priority axes the project belongs to axis 4 centred in the promotion of a polycentric development, putting the accent on the question that a polycentric spatial approach only can be sustainable when it is combined with the idea of compact city in order to prevent a dispersed polycentric settlement pattern characterized by urban sprawl and the subsequent negative impacts or costs. The aim to create polycentric and at the same time compact urban regions needs a great attention to landscape, especially the preservation of open public spaces in the periurban areas, but also are important other landscape matters treated by PAYS.MED.URBAN.

#### **Chef de file et partenariat / Lead Partner and partnership**

Région de l'Andalousie - Secrétariat Général de Planification et Développement Territorial  
Andalucía Region - General Secretary of Planning and Territorial Development

Ministère Régional de l'Habitation et de l'Aménagement du Territoire de la Junta de Andalucía  
Consejería de Vivienda y Ordenación del Territorio  
Secretaría General de Planificación y Desarrollo Territorial


Avda. Diego Martínez Barrios, 10  
41071 SEVILLE

Contact:

HILDENBRAND, Andreas

[andreas.hildenbrand@juntadeandalucia.es](mailto:andreas.hildenbrand@juntadeandalucia.es)

Programme MED / MED Programme 2007-2013 / PAYS.MED.URBAN

Nom du partenaire	Origine géographique		Public					Privé	
	Pays	Région	Structure d'Etat	Région	Autre collectivité locale	Etablissement Public	Autre organisme (organisation à but non lucratif, association ...)	Opérateur économique	Organisme à but non lucratif, association ...
 <a href="#">RÉGION DE L'ANDALOUSIE - Secrétariat Général de Planification et Développement Territorial</a>	ESPAGNE	Andalucía		<input checked="" type="checkbox"/>					
<a href="#">Région Ombrie - Division pour les aires protégées et valorisation du patrimoine naturel et du paysage</a>	ITALIE	Umbria		<input checked="" type="checkbox"/>					
<a href="#">RÉGION LOMBARDIE - Direction Général du Territoire et Urbanistique</a>	ITALIE	Lombardia		<input checked="" type="checkbox"/>					
<a href="#">Departement du Territoire - Conseil de Majorque</a>	ESPAGNE	Illes Balears			<input checked="" type="checkbox"/>				
<a href="#">RÉGION DE MURCIE - Direction Général d'Urbanisme et de l'Aménagement du Territoire</a>	ESPAGNE	Región de Murcia		<input checked="" type="checkbox"/>					
<a href="#">ANEM S.A.(Prefecture de Magnesie Development Company)</a>	GRECE	Thessalia	<input checked="" type="checkbox"/>						
<a href="#">Generalitat de Catalogne - Ministère Régional de l'Aménagement du Territoire et des Travaux Publics</a>	ESPAGNE	Cataluña		<input checked="" type="checkbox"/>					
<a href="#">Region Emilia-Romagna - DG Programation Territorial</a>	ITALIE	Emilia-Romagna		<input checked="" type="checkbox"/>					
<a href="#">RÉGION BASILICATA - Département de l'Environnement, Territoire et Politiques de Durabilité</a>	ITALIE	Basilicata		<input checked="" type="checkbox"/>					
<a href="#">RÉGION VENETIE - Direction Régionale de l'Aménagement du Territoire</a>	ITALIE	Veneto		<input checked="" type="checkbox"/>					
<a href="#">RÉGION LATIUM - Direction Régionale Territoriale et Urbanistique</a>	ITALIE	Lazio		<input checked="" type="checkbox"/>					
<a href="#">Generalitat VALENCIENNE - Direction Général du Paysage</a>	ESPAGNE	Comunidad Valenciana		<input checked="" type="checkbox"/>					
<a href="#">Commission de Coordination et Développement Régionale de l'Algarve</a>	PORTUGAL	Algarve		<input checked="" type="checkbox"/>					
<a href="#">REGION TOSCANE - Direction Generale des Politiques Territoriales et Environnementales</a>	ITALIE	Toscana		<input checked="" type="checkbox"/>					
<a href="#">RÉSEAU EUROPÉEN DES POUVOIRS LOCAUX ET RÉGIONAUX POUR LA MISE EN OEUVRE DE LA CONVENTION EUROPÉENNE DU PAYSAGE (RECEP)</a>	ITALIE	Toscana					<input checked="" type="checkbox"/>		